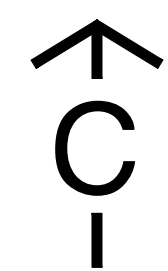


ПЛАН ДЕТАЉНЕ РЕГУЛАЦИЈЕ ЗА УВОЂЕЊЕ  
ДВ 110kV БР.1267 ТС НОВИ САД 3-ТС  
СРБОБРАН У ТС "СРБОБРАН 2"



P-1:2500

ГРАНИЦЕ ПЛАНА СА ПОДЕЛОМ НА КАРАКТЕРИСТИЧНЕ  
ЦЕЛИНЕ И ЗОНЕ И ПЛАНИРАНА НАМЕНА ПОВРШИНА

- ГРАНИЦА ПЛАНСКОГ ПОДРУЧЈА
- ТАЧКЕ ОПИСА 1-10
- ГРАНИЦА ПДР ЗА ИЗГРАДЊУ ТРАФОСТАНИЦЕ 110/20kV "СРБОБРАН 2" У СРБОБРАНУ  
СА РАСПЛЕТОМ 20kV ВОДОВА ("СЛУЖБЕНИ ЛИСТ ОПШТИНЕ СРБОБРАН" бр.16/20)

ЕЛЕКТРОЕНЕРГЕТСКА ИНФРАСТРУКТУРА

- ЕЛЕКТРОЕНЕРГЕТСКИ ВОД 110 kV ПЛАНИРАНИ
- ПОСТОЈЕЋИ ЕЛЕКТРОЕНЕРГЕТСКИ ВОД 220 kV ПЛАНИРАН ЗА РАД НА 110 kV НАПОНСКОМ НИВОУ
- ПОСТОЈЕЋИ ЕЛЕКТРОЕНЕРГЕТСКИ ВОД 220 kV КОЈИ СЕ УКИДА
- ЦЕЛИНА - ПРОСТОР УСПОСТАВЉАЊА ЗАШТИТНОГ ПОЈАСА ПЛАНИРАНИХ ЕЛЕКТРОЕНЕРГЕТСКИХ ВОДОВА 110 kV
- ЗОНЕ I-IV

ГРАЂЕВИНСКО ЗЕМЉИШТЕ



- КОРИДОР ПЛАНИРАНЕ ОБИЛАЗНИЦЕ

ВОДНО ЗЕМЉИШТЕ

- КАНАЛ

ПОЉОПРИВРЕДНО ЗЕМЉИШТЕ

- ОБРАДИВО ПОЉОПРИВРЕДНО ЗЕМЉИШТЕ
- НЕКАТЕГОРИСАНИ ПУТ

НОСИЛАЦ ИЗРАДЕ ПЛАНА	 ОПШТИНА: <b>СРБОБРАН</b> ОВЛАШЋЕНО ЛИЦЕ:	Печат и потпис:
ОБРАЂИВАЧ	 <b>ЈП "ЗАВОД ЗА УРБАНИЗАМ ВОЈВОДИНЕ"</b> ДИРЕКТОР: ПРЕДРАГ КНЕЖЕВИЋ, дипл.правник ПОМОЋНИК ДИРЕКТОРА: мр ВЛАДИМИР ПИХЛЕР, дипл.инж.арх	Печат и потпис:
НАЗИВ ПЛАНА	<b>ПЛАН ДЕТАЉНЕ РЕГУЛАЦИЈЕ ЗА УВОЂЕЊЕ ДВ 110kV БР.1267 ТС НОВИ САД 3-ТС СРБОБРАН У ТС "СРБОБРАН 2"</b>	
НАЗИВ КАРТЕ	<b>ГРАНИЦЕ ПЛАНА СА ПОДЕЛОМ НА КАРАКТЕРИСТИЧНЕ ЦЕЛИНЕ И ЗОНЕ И ПЛАНИРАНА НАМЕНА ПОВРШИНА</b>	
ОДГОВОРНИ УРБАНИСТА	ЗОРИЦА САНАДЕР, дипл.инж.вслк.	Печат и потпис:
САРАДНИЦИ	ДАЛИБОР ЈУРИЦА, дипл.инж.геодез. ЗОРАН КОРДИЋ, дипл.инж.саоб.	АЉОША ДАБИЋ, елек.техн.
Е- 2745	Размера: 1 : 2500	Датум: Јун 2021.
		Број листа: <b>2.1.</b>